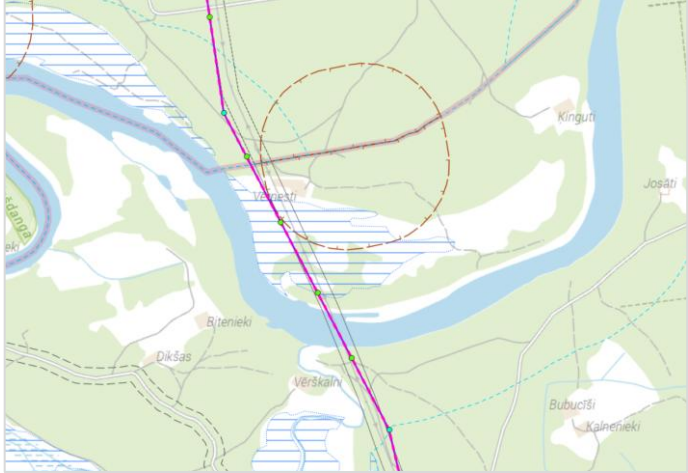

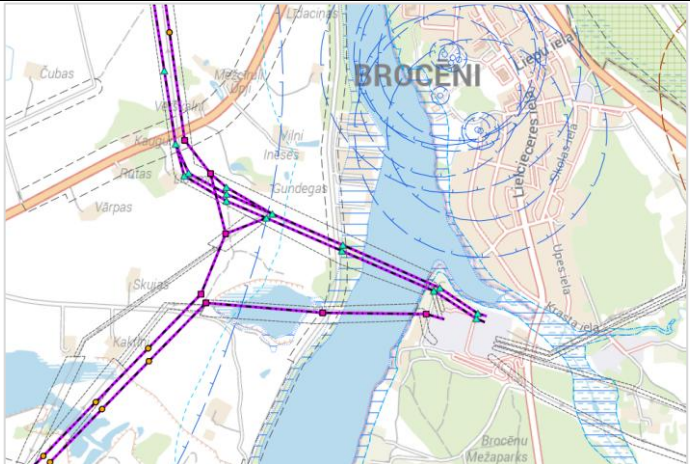


Vizuāls attēlojums	Raksturojums	Balstu koordinātas
	<p>A un B EPL alternatīvas – 10 % applūstošās teritorijas netālu no Lielā Nabas ezera</p> <p>2 330/110 kV starpbalsti atrodas applūstošajā teritorijā (aptuveni 400 metri EPL atrodas applūstošajā teritorijā)</p>	<p>X 21.8162570 Y 57.0844101</p> <p>X 21.8186069 Y 57.0821415</p>
	<p>A un B EPL alternatīvas – 10 % applūstošās teritorijas starp Lielo Nabas ezeru un Mazo Nabas ezeru</p> <p>2 330/110 kV starpbalsti un 1 enkurbalsts atrodas applūstošajā teritorijā (aptuveni 710 metri EPL atrodas applūstošajā teritorijā)</p>	<p>X 21.8254222 Y 57.0731290</p> <p>X 21.8268050 Y 57.0702958</p> <p>X 21.8288073 Y 57.0683344</p>

Vizuāls attēlojums	Raksturojums	Balstu koordinātas
	<p>A un B EPL alternatīvas – 10 % applūstošās teritorijas Cieceres ezera krastos</p> <p>2 110 kV balsti atrodas applūstošajā teritorijā (aptuveni 85 metri EPL atrodas applūstošajā teritorijā)</p>	<p>X 22.5584886 Y 56.6742527</p> <p>X 22.5584372 Y 56.6740646</p>